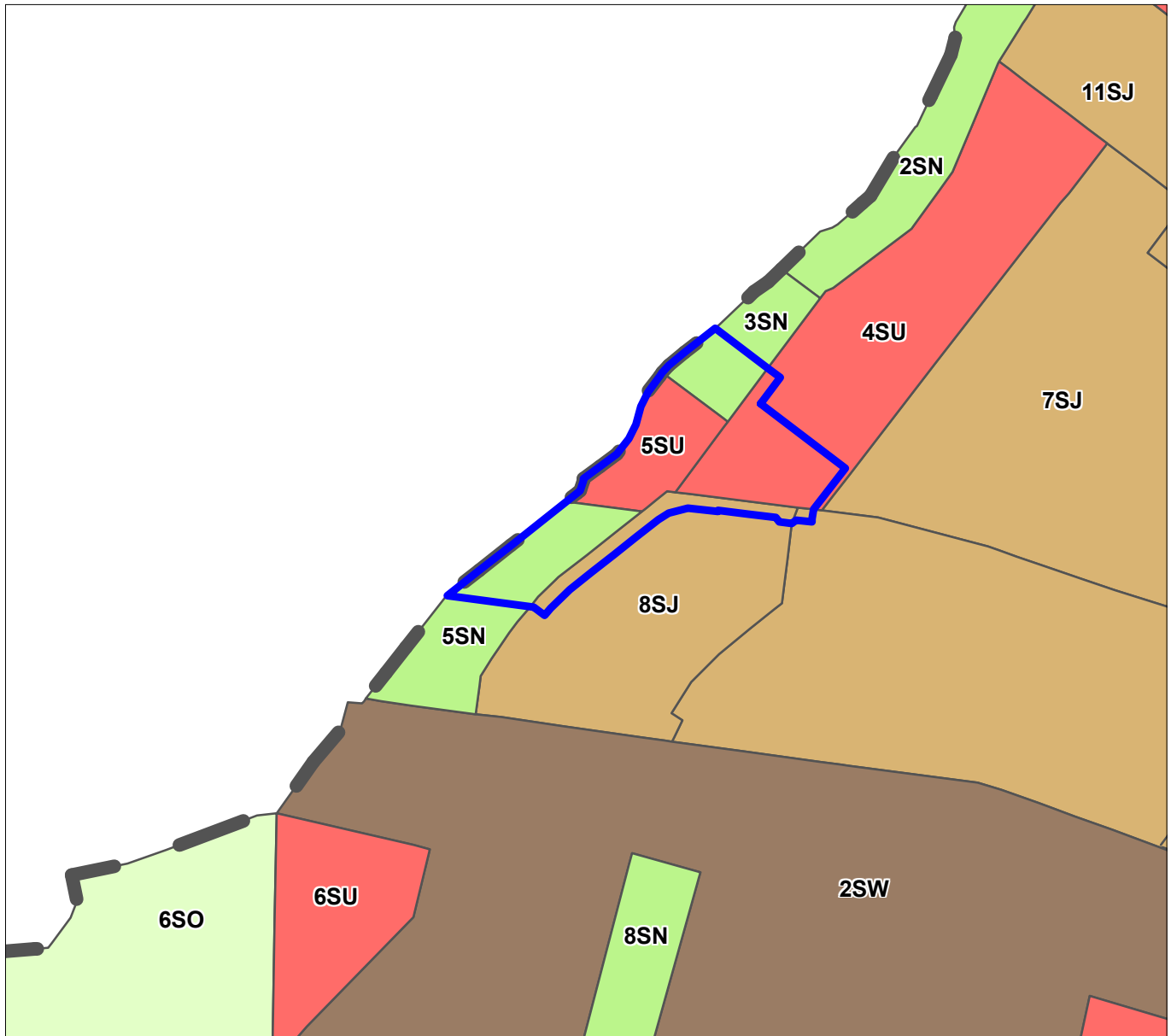








Wyrys z planu ogólnego miasta Koszalina Skala 1:5 000



Elementy stanowiące ustalenia planu ogólnego:

-  obszar objęty planem ogólnym miasta Koszalina
-  strefa wielofunkcyjna z zabudową mieszkaniową wielorodzinną
-  strefa wielofunkcyjna z zabudową mieszkaniową jednorodzinną
-  strefa usługowa
-  strefa zieleni i rekreacji
-  strefa otwarta

Dane przestrzenne planu ogólnego miasta Koszalina sporządzono w układzie współrzędnych PL-2000 (EPSG 2176)



**granica obszaru objętego miejscowym planem zagospodarowania przestrzennego
"Centrum Przesiadkowe Jamno" w Koszalinie**