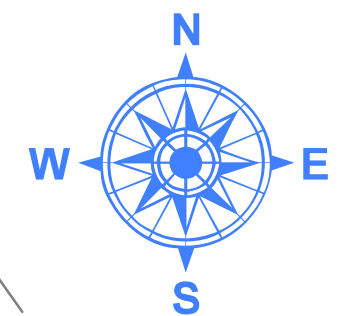
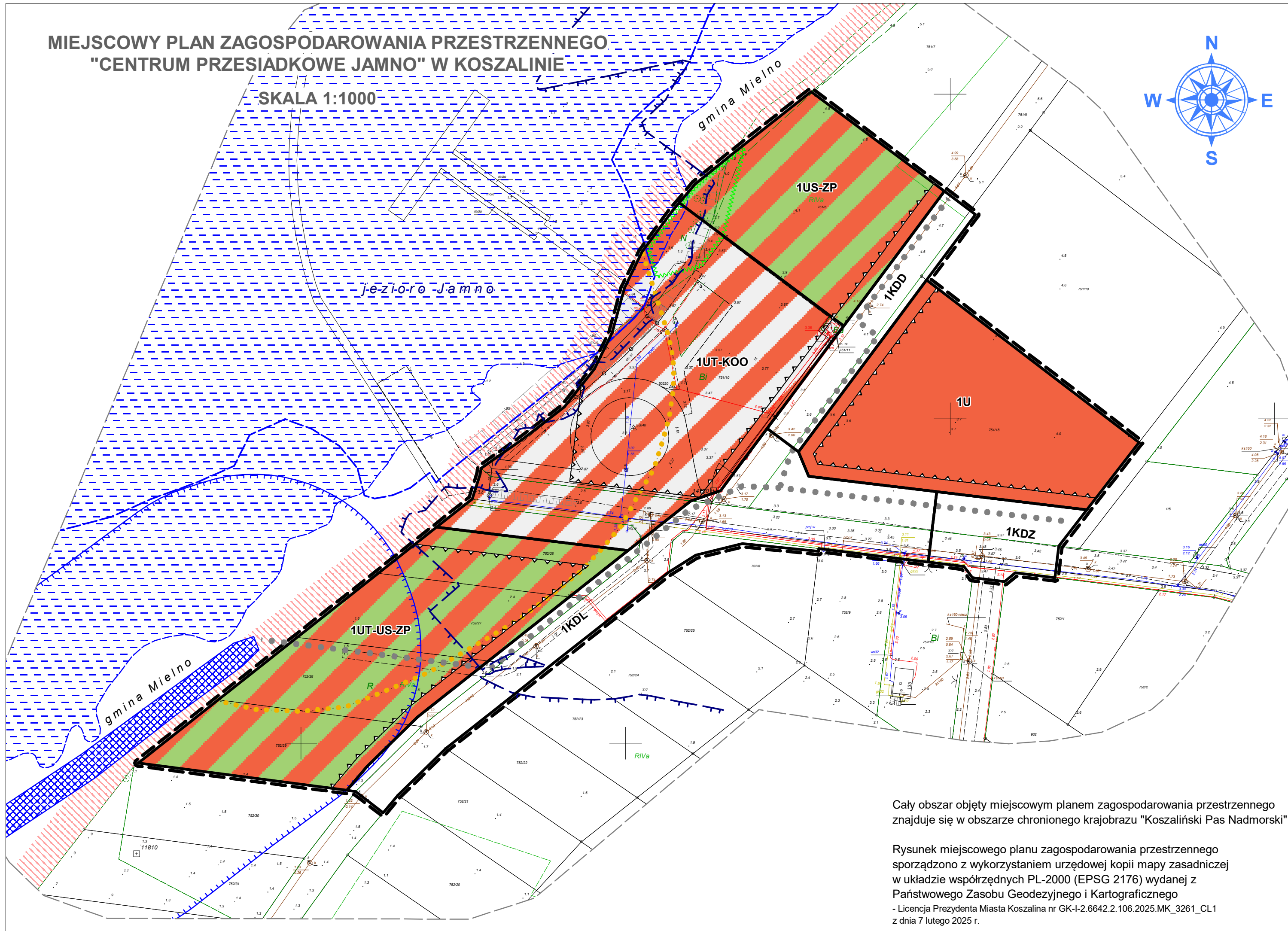







**MIEJSCOWY PLAN ZAGOSPODAROWANIA PRZESTRZENNEGO  
"CENTRUM PRZESIADKOWE JAMNO" W KOSZALINIE**

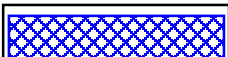
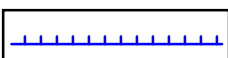




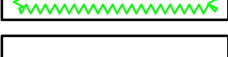

SKALA 1:1000



**OZNACZENIA stanowiące obowiązujące ustalenia planu:**

-  granica obszaru objętego planem
-  linia rozgraniczająca tereny o różnym przeznaczeniu
-  nieprzekraczalna linia zabudowy
-  granica strefy "WIII" ograniczonej ochrony konserwatorskiej stanowisk archeologicznych
-  teren usług
-  teren usług turystyki lub sportu i rekreacji lub zieleni urządzonej
-  teren usług sportu i rekreacji lub zieleni urządzonej
-  teren usług turystyki lub obsługi podróżnych
-  teren drogi zbiorczej
-  teren drogi lokalnej
-  teren drogi dojazdowej

**OZNACZENIA INFORMACYJNE nie będące ustaleniami planu miejscowego:**

-  wał przeciwpowodziowy
-  granica pasa 50,0 m od stopy wału przeciwpowodziowego
-  linia brzegu jeziora Jamno
-  obszar szczególnego zagrożenia powodzią
-  tereny szczególnego zagrożenia powodzią, na których wystąpiły powodzie historyczne lub wystąpienie powodzi jest prawdopodobne
-  strefa występowania zadrzewień śródpolnych i nadwodnych podlegających ochronie na podstawie przepisów odrębnych
-  ścieżka rowerowa
-  granica miasta Koszalin i gminy przyległej

Cały obszar objęty miejscowym planem zagospodarowania przestrzennego znajduje się w obszarze chronionego krajobrazu "Koszaliński Pas Nadmorski"

Rysunek miejscowego planu zagospodarowania przestrzennego sporządzono z wykorzystaniem urzędowej kopii mapy zasadniczej w układzie współrzędnych PL-2000 (EPSG 2176) wydanej z Państwowego Zasobu Geodezyjnego i Kartograficznego  
- Licencja Prezydenta Miasta Koszalin nr GK-I-2.6642.2.106.2025.MK\_3261\_CL1 z dnia 7 lutego 2025 r.